

«СОГЛАСОВАНО»

Управление образования
Администрации Томского района

« 10 » августа 2023 года.

«Утверждаю»

Заведующий МБДОУ «Детский сад с.
Октябрьское» Томского района

« 10 » августа 2023 года.

«СОГЛАСОВАНО»

Начальник ОГИБДД ОМВД России
по Томскому району
майор полиции А.С. Русинов

« » 2023 года.

ПАСПОРТ

дорожной безопасности образовательного учреждения

(типовой)

МБДОУ «Детский сад с. Октябрьское» Томского района

(наименование образовательной организации)

Общие сведения

Муниципальное бюджетное дошкольное образовательное учреждение

«Детский сад с. Октябрьское» Томского района

Юридический адрес: 634583 Томская область Томский район, с.Октябрьское,
Ул.Заводская, 13.

Фактический адрес: 634583 Томская область Томский район, с.Октябрьское,
Ул.Заводская, 13.

Руководители образовательного учреждения:

Заведующий	Величко Светлана Петровна	8-909-540-28-05
	(фамилия, имя, отчество)	(телефон)

Старший воспитатель	Валылко Екатерина Юрьевна	8-909-544-51-54
	(фамилия, имя, отчество)	(телефон)

Заведующий хозяйством Иванова	Наталья Евгеньевна	8-923-414-23-22
	(фамилия, имя, отчество)	(телефон)

Ответственные работники
муниципального органа
образования

инженер Головкин Николай Александрович	8-913-859-43-35
(фамилия, имя, отчество)	

Инспектор по пропаганде БДД
ОМВД России по Томскому району

Пушкарева Юлия Леонидовна	795-255
---------------------------	---------

Ответственные работники
за мероприятия по профилактике
детского травматизма

Старший воспитатель Валылко Екатерина Юрьевна	925-369
---	---------

Руководитель или ответственный
работник дорожно-эксплуатационной
организации, осуществляющей
содержание улично-дорожной
сети (УДС)* Султанов Тагир Аруданович Телефон: 925-211

Руководитель или ответственный
работник дорожно-эксплуатационной
организации, осуществляющей
содержание технических средств
организации дорожного
движения (ТСОДД)* Султанов Тагир Аруданович Телефон: 925-211

Количество воспитанников 106

Наличие уголка по БДД методический материал в методическом кабинете
(если имеется, указать место расположения)

Наличие класса по БДД нет
(если имеется, указать место расположения)

Наличие автогородка (площадки) по БДД нет

Наличие автобуса в образовательном учреждении нет

Время занятий в образовательном учреждении:

С 7.30 до 19.30

Пятидневная рабочая неделя

Телефоны оперативных служб:

01 (с сотового телефона - 101) - Главное управление МЧС России по
Томской области (принимаются сообщения о пожарах, чрезвычайных
происшествиях).

02 (с сотового телефона - 102) - многоканальный круглосуточный
телефон Дежурной части У МВД России по г. Томску.

ОГИБДД ОМВД России по Томскому району 795 - 303

ДЧ ОМВД России по Томскому району 795 - 200

03 (с сотового телефона - 103) - Скорая помощь.

* Дорожно-эксплуатационные организации, осуществляющие содержание УДС и ТСОДД, несут ответственность в соответствии с законодательством Российской Федерации (Федеральный закон «О безопасности дорожного движения» от 10 декабря 1995 г. № 196-ФЗ, Кодекс Российской Федерации об административных правонарушениях, Гражданский кодекс Российской Федерации).

Содержание

I. План-схемы образовательного учреждения.

1. Район расположения образовательного учреждения, пути движения транспортных средств и детей (обучающихся, воспитанников).
2. Организация дорожного движения в непосредственной близости от образовательного учреждения с размещением соответствующих технических средств организации дорожного движения, маршруты движения детей и расположение парковочных мест.
3. Маршруты движения организованных групп детей от образовательного учреждения к стадиону, парку или спортивно-оздоровительному комплексу.
4. Пути движения транспортных средств к местам разгрузки/погрузки и рекомендуемые безопасные пути передвижения детей по территории образовательного учреждения.

I. План-схемы образовательного учреждения.

1. Район расположения образовательного учреждения, пути движения транспортных средств и детей (обучающихся, воспитанников).

1. Район расположения образовательного учреждения определяется группой жилых домов, зданий и улично-дорожной сетью с учетом остановок общественного транспорта, центром которого является непосредственно образовательное учреждение;

2. Территория, указанная на схеме, включает:

образовательное учреждение;

жилые дома, в которых проживает большая часть детей (учеников) данного образовательного учреждения;

автомобильные дороги и тротуары.

3. На схеме обозначены:

расположение жилых домов, зданий и сооружений;

сеть автомобильных дорог;

пути движения транспортных средств;

пути движения детей (обучающихся, воспитанников) в/из образовательного учреждения;

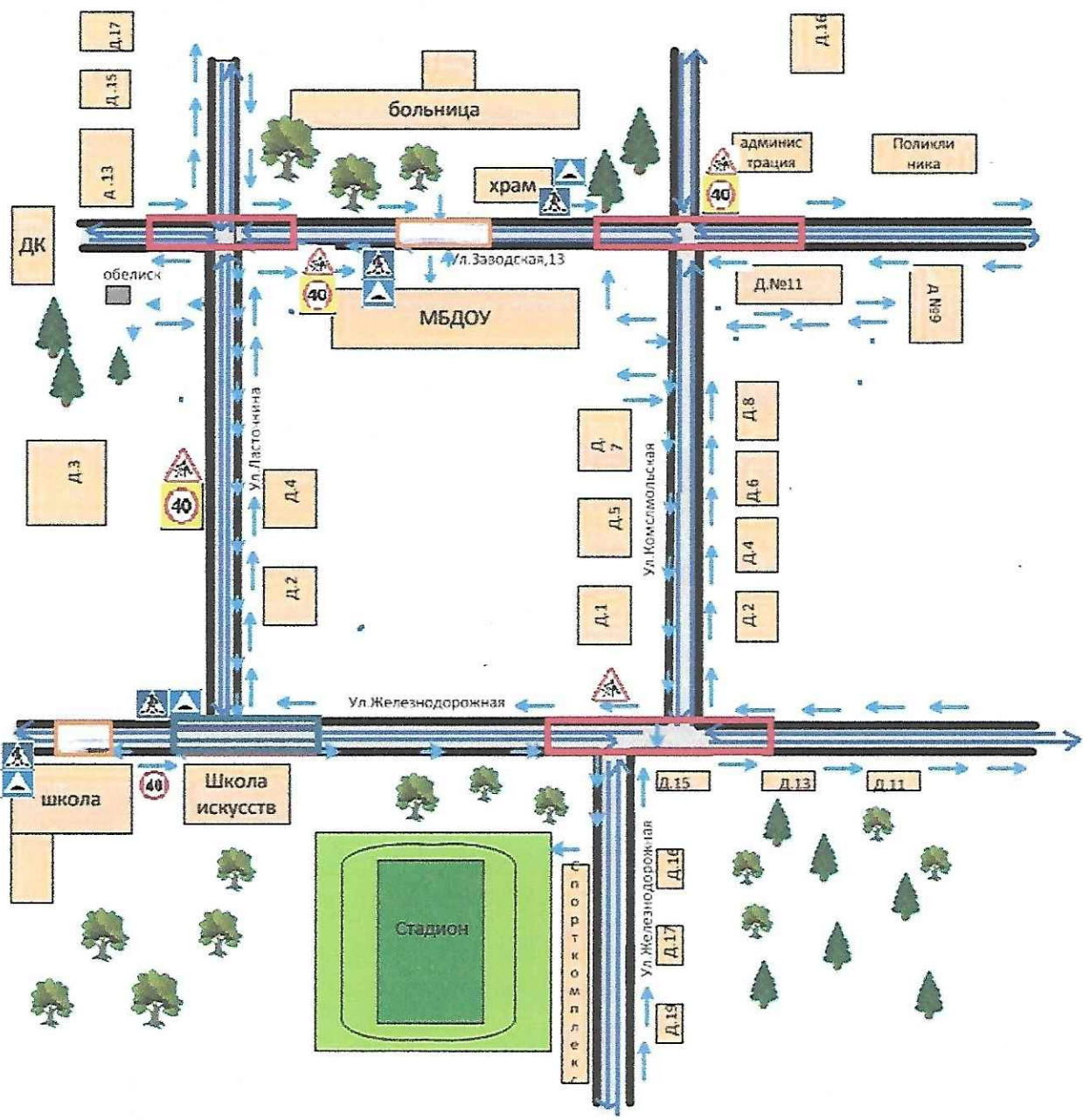
опасные участки (места несанкционированных переходов на подходах к образовательному учреждению, места имевших место случаев дорожно-транспортных происшествий с участием детей-пешеходов и детей-велосипедистов);




уличные наземные нерегулируемые пешеходные переходы;

названия улиц и нумерация домов.

Схема необходима для общего представления о районе расположения образовательного учреждения. На схеме обозначены наиболее частые пути движения обучающихся от дома и обратно.

При исследовании маршрутов движения детей необходимо уделить особое внимание опасным зонам, где дети (обучающиеся, воспитанники) пересекают проезжие части дорог не по пешеходному переходу.



- | | | | |
|---|----------------------------|--|-------------------------------|
|  | -жилая застройка |  | Движение транспортных средств |
|  | - проезжая часть |  | Пешеходный переход |
|  | - обочина |  | Опасная зона |
|  | Направление движения детей | | |

2. Организация дорожного движения в непосредственной близости от образовательного учреждения с размещением соответствующих технических средств организации дорожного движения, маршруты движения детей и расположение парковочных мест.

1. Схема организации дорожного движения ограничена автомобильными дорогами, находящимися в непосредственной близости от образовательного учреждения.

2. На схеме обозначаются:

здание образовательного учреждения с указанием территории,

принадлежащей непосредственно образовательному учреждению (при наличии указать ограждение территории);

автомобильные дороги и тротуары;

уличные наземные нерегулируемые пешеходные переходы на подходах к образовательному учреждению;

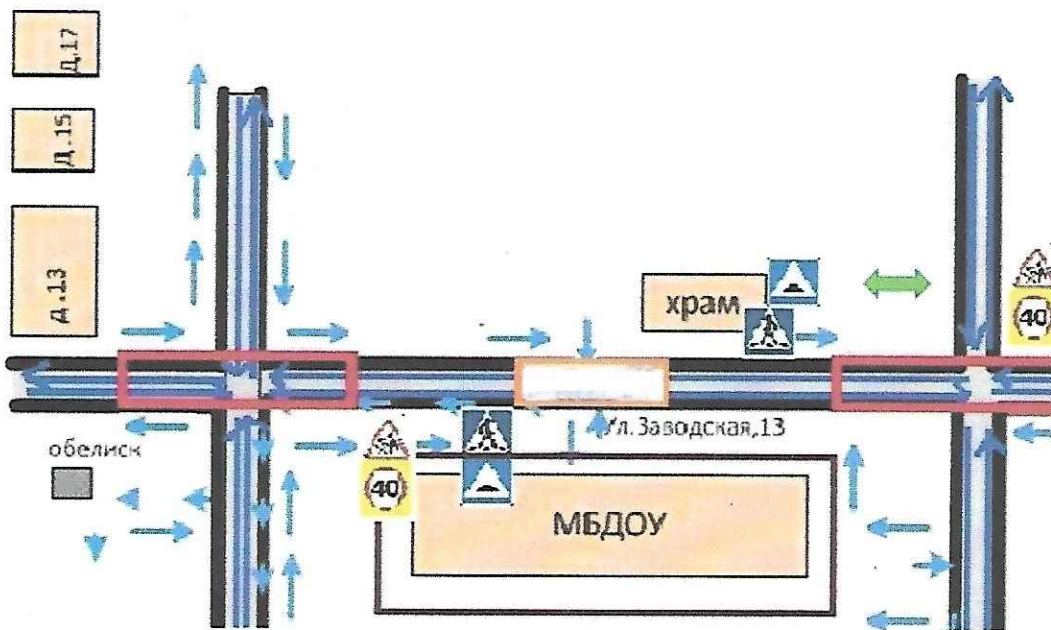
дислокация существующих дорожных знаков и дорожной разметки;










другие технические средства организации дорожного движения;

направление движения транспортных средств по проезжей части;

направление безопасного маршрута движения детей (обучающихся, воспитанников).

3. На схеме указано расположение остановок маршрутных транспортных средств и безопасные маршруты движения детей (обучающихся, воспитанников) от остановочного пункта к образовательному учреждению и обратно.

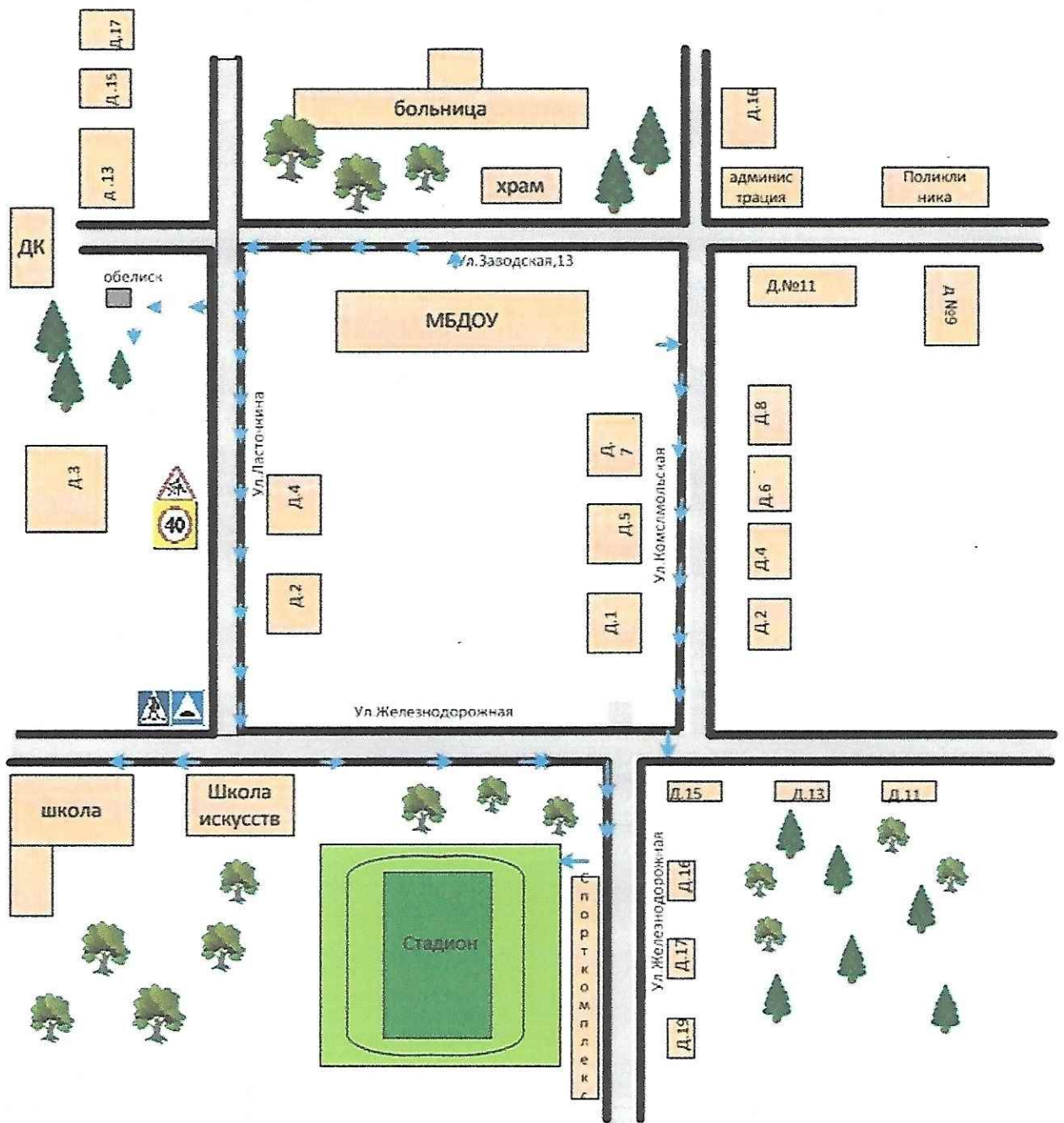





- | | | | |
|---|-------------------------------|---|------------|
|  | -жилая застройка |  | Ограждение |
|  | - проезжая часть | | |
|  | - обочина | | |
|  | Направление движения детей | | |
|  | Движение транспортных средств | | |
|  | Пешеходный переход | | |
|  | Опасная зона | | |
|  | Парковочное место | | |

3. Маршруты движения организованных групп детей от образовательного учреждения к стадиону, парку или спортивно-оздоровительному комплексу.

На схеме района расположения образовательного учреждения указываются безопасные маршруты движения детей от образовательного учреждения к стадиону, парку или спортивно-оздоровительному комплексу и обратно.

Эти схемы должны использоваться преподавательским составом при организации движения групп детей к местам проведения занятий вне территории образовательного учреждения.

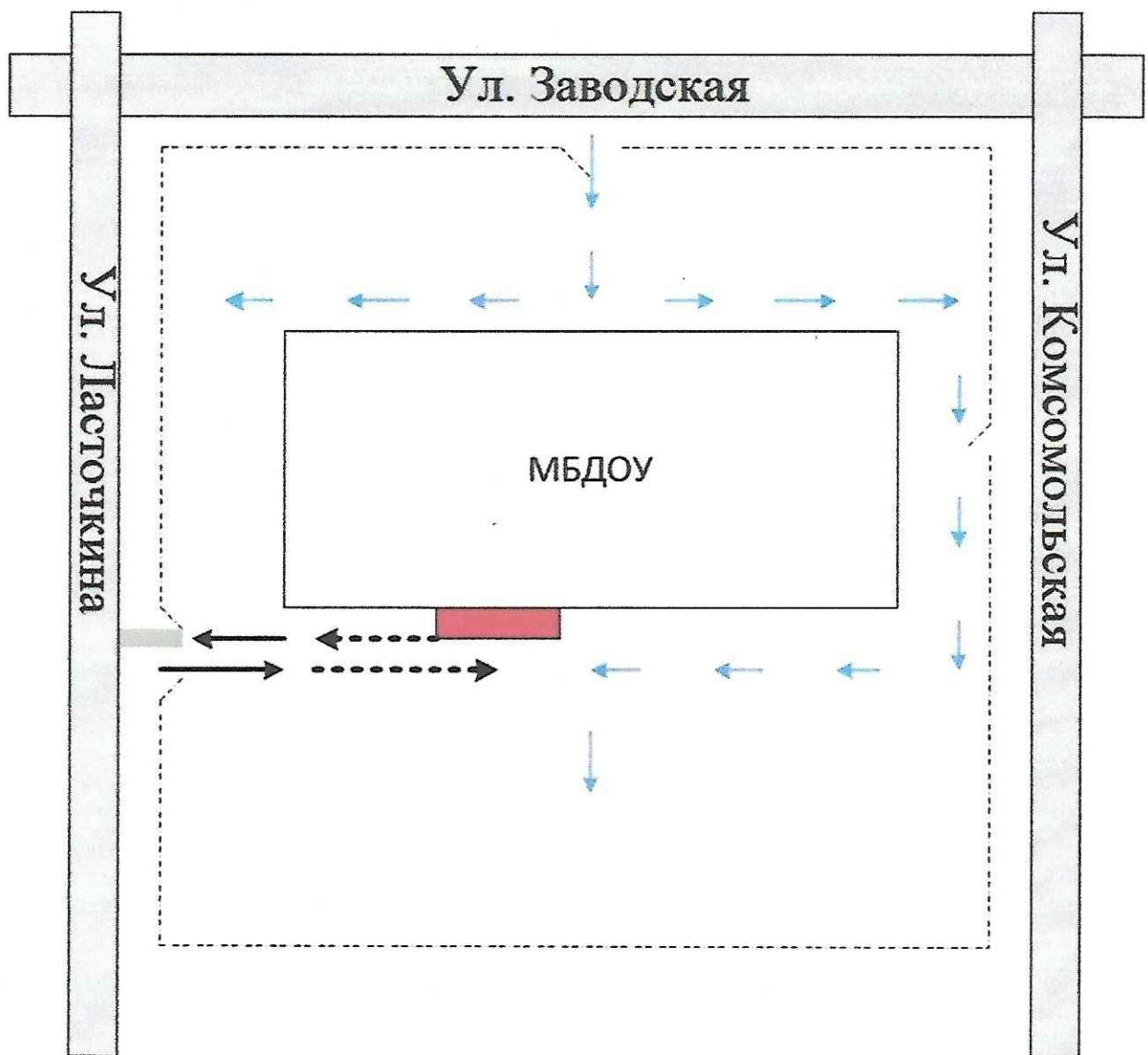






-  -жилая застройка
-  - проезжая часть
-  - обочина



Направление движения групп детей к стадиону, парку, школе

Пути движения транспортных средств к местам разгрузки /погрузки и рекомендуемые безопасные пути передвижения детей по территории образовательного учреждения



-  - место разгрузки /погрузки транспортных средств
-  - въезд/выезд грузовых транспортных средств
-  - движение грузовых транспортных средств по территории образовательного учреждения
-  Движение детей по территории образовательного учреждения